

Фигиал публично-правовой компании «Роскадастр» по Республике Коми
полное наименование органа регистрации прав
Выписка из Единого государственного реестра недвижимости об объекте недвижимости


Сведения о характеристиках объекта недвижимости

На основании запроса от 27.02.2026, поступившего на рассмотрение 27.02.2026, сообщаем, что согласно записям Единого государственного реестра недвижимости: Раздел 1 Лист 1

Земельный участок		
Вид объекта недвижимости		
Лист № 1 раздела 1	Всего листов раздела 1: 6	Всего разделов: 5
27.02.2026г. № КУВИ-001/2026-26673205		Всего листов выписки: 12
Кадастровый номер:	11:05:0105025:4763	
Номер кадастрового квартала:	11:05:0105025	
Дата присвоения кадастрового номера:	14.07.2025	

Ранее присвоенный государственный учетный номер:	данные отсутствуют	
Адрес:	Российская Федерация, Республика Коми, г.о. Сыктывкар, г. Сыктывкар, ш. Сысольское, з/у 13/8	
Площадь:	2062 +/- 16	
Кадастровая стоимость, руб.:	5408151,74	
Кадастровые номера расположенных в пределах земельного участка объектов недвижимости:	данные отсутствуют	
Кадастровые номера объектов недвижимости, из которых образован объект недвижимости:	11:05:0105025:1700	
Кадастровые номера образованных объектов недвижимости:	данные отсутствуют	
Категория земель:	Земли населенных пунктов	
Виды разрешенного использования:	производственная деятельность, ремонт автомобилей, хранение автотранспорта, магазины	
Сведения о кадастровом инженере:	Стрельков Алексей Александрович, № 2588, в АСРО "БОКИ", СНИЛС 11889592217, договор на выполнение кадастровых работ от 26.06.2025 № 0307300005225000322, дата завершения кадастровых работ: 03.07.2025	
Сведения о лесах, водных объектах и об иных природных объектах, расположенных в пределах земельного участка:	данные отсутствуют	

7

ДОКУМЕНТ ПОДПИСАН
ЭЛЕКТРОННОЙ ПОДПИСЬЮ

Сертификат: E3997148184757998085525191040061973441
Выдана: ПУБЛИЧНО-ПРАВОВАЯ КОМПАНИЯ
РОСКАДАСТР
Действителен с 24.12.2025 по 19.01.2027

ПОЛНОЕ НАИМЕНОВАНИЕ ДОЛЖНОСТИ _____ **ИННИЦИАЛЫ, ФАМИЛИЯ** _____

Земельный участок
вид объекта недвижимости

Лист № 2 раздела 1

Всего листов раздела 1: 6

Всего разделов: 5

Всего листов выписки: 12

27.02.2026г. № КУВН-001/2026-26673205

Кадастровый номер: 11:05:0105025:4763

Сведения о том, что земельный участок полностью расположен в границах зоны с особыми условиями использования территории, территории объекта культурного наследия, публичного сервитута:

Земельный участок полностью расположен в границах зоны с реестровым номером 11-00-6-44 от 08.06.2022, ограничение использования земельного участка в пределах зоны. На приаэродромной территории выделяются следующие подзона, в которых устанавливаются ограничения использования объектов недвижимости и осуществления деятельности: 1) первая подзона, в которой запрещается размещать объекты, не предназначенные для организации и обслуживания воздушного движения и воздушных перевозок, обеспечения взлета, посадки, руления и стоянки воздушных судов; 2) вторая подзона, в которой запрещается размещать объекты, не предназначенные для обслуживания пассажиров и обработки багажа, грузов и почты, обслуживания воздушных судов, хранения авиационного топлива и заправки воздушных судов, обеспечения энергообеспечения, а также объекты, не относящиеся к инфраструктуре аэропорта; 3) третья подзона, в которой запрещается размещать объекты, высота которых превышает ограничения, установленные уполномоченным Правительством Российской Федерации федеральным органом исполнительной власти при установлении соответствующей приаэродромной территории; 4) четвертая подзона, в которой запрещается размещать объекты, создающие помехи в работе наземных объектов средств и систем обслуживания воздушного движения, навигации, посадки и связи, предназначенных для организации воздушного движения и расположенных вне первой подзоны; 5) пятая подзона, в которой запрещается размещать опасные производственные объекты, функционирование которых может повлиять на безопасность полетов воздушных судов; 6) шестая подзона, в которой запрещается размещать объекты, способствующие привлечению и массовому скоплению птиц; 7) седьмая подзона, в которой в целях предотвращения негативного физического воздействия устанавливается перечень ограничений использования земельных участков, определенных в соответствии с земельным законодательством с учетом положений настоящей статьи. При этом под указанными негативным физическим воздействием понимается несоответствие эквивалентного уровня звука, возникающего в связи с полетами воздушных судов, санитарно-эпидемиологическим требованиям. (ст 47 Воздушного кодекса Российской Федерации от 19.03.1997 N 60-ФЗ) (ст. 47 Воздушного кодекса Российской Федерации от 19.03.1997 N 60-ФЗ, вид/наименование: Приаэродромная территория аэропорта Сыктывкар, тип: Приаэродромная территория, решения: 1. дата решения: 17.04.2023, номер решения: 233-П, наименование ОТВ/ОМСУ: Федеральное агентство воздушного транспорта (Росавиация) 2. дата решения: 19.01.2021, номер решения: 13-П, наименование ОТВ/ОМСУ: Федеральное агентство воздушного транспорта (Росавиация) 3. дата решения: 19.03.1997, номер решения: 60-ФЗ, наименование ОТВ/ОМСУ: Президент Российской Федерации 4. дата решения: 26.07.2023, номер решения: 579-П, наименование ОТВ/ОМСУ: Федеральное агентство воздушного транспорта (Росавиация) Земельный участок полностью расположен в границах зоны с

9



ДОКУМЕНТ ПОДПИСАН
ЭЛЕКТРОННОЙ ПОДПИСЬЮ

Сертификат: E39971411817579900553219104000197443
Выдана: ПУБЛИЧНО-ПРАВОВАЯ КОМПАНИЯ
РОССТАНДАРТ

Действителен с 24.12.2025 по 18.03.2027

ПОЛНОЕ НАИМЕНОВАНИЕ ДОЛЖНОСТИ

инициалы, фамилия

Земельный участок
вид объекта недвижимости

Лист № 4 раздела 1

Всего листов раздела 1: 6

Всего разделов: 5

Всего листов выписки: 12

27.02.2026г. № КУВИ-001/2026-26673205

Кадасстровый номер:

11:05:0105025:4763

Сведения о том, что земельный участок полностью расположен в границах зоны с особыми условиями использования в границах зоны с особыми условиями использования территории, территории объекта культурного наследия, публичного сервитута:

дата решения: 26.07.2023, номер решения: 579-П, наименование ОТВ/ОМСУ: Федеральное агентство воздушного транспорта (Росавиация) Земельный участок полностью расположен в границах зоны с особыми условиями использования территории, территории объекта культурного наследия, публичного сервитута: 11:00-6-48 от 09.06.2022, отграничение использования земельного участка в пределах зоны застраивается размещать опасные производственные объекты, функционирование которых может повлечь на безопасность полетов воздушных судов (ст. 47 Воздушного кодекса Российской Федерации от 19.03.1997 N 60-ФЗ, вид/наименование: Приаэродромная территория аэропорта Сыктывкар. Пятая подзона, тип: Приаэродромная территория, решение: 1. дата решения: 17.04.2023, номер решения: 233-П, наименование ОТВ/ОМСУ: Федеральное агентство воздушного транспорта (Росавиация) 2. дата решения: 19.01.2021, номер решения: 13-П, наименование ОТВ/ОМСУ: Федеральное агентство воздушного транспорта (Росавиация) 3. дата решения: 19.03.1997, номер решения: 60-ФЗ, наименование ОТВ/ОМСУ: Президент Российской Федерации 4. дата решения: 26.07.2023, номер решения: 579-П, наименование ОТВ/ОМСУ: Федеральное агентство воздушного транспорта (Росавиация)

данные отсутствуют

Сведения о том, что земельный участок расположен в границах особой экономической зоны, территории опережающего развития, зоны территориального развития в Российской Федерации, итерной зоны:

данные отсутствуют

Сведения о том, что земельный участок расположен в границах особо охраняемой природной территории, Байкальской природной территории и ее экологических зон, лесопарковом зеленом поясе, охотничьего угодья, лесничества:

данные отсутствуют

Сведения о расположении земельного участка и (или) расположенного на нем объекта недвижимости в границах территории, в отношении которой принято решение о резервировании земель для государственных или муниципальных нужд:

данные отсутствуют


Сведения о результатах проведения государственного земельного надзора:

данные отсутствуют

Сведения о расположении земельного участка в границах территории, в отношении которой утвержден проект межевания территории:

данные отсутствуют

Условный номер земельного участка:

 <p>ДОКУМЕНТ ПОДПИСАН ЭЛЕКТРОННОЙ ПОДПИСЬЮ Сертификат: E399714E1447979980055219104001078449 Выдано: ПУБЛИЧНО-ПРАВОВАЯ КОМПАНИЯ РОСАВИАСТР Действителен с 24.12.2025 по 19.03.2027</p>	<p>инициалы, фамилия</p>
<p>ПОЛНОЕ НАИМЕНОВАНИЕ ДОЛЖНОСТИ</p>	

Земельный участок
вид объекта недвижимости

Лист № 5 раздела 1

Всего листов раздела 1: 6

Всего разделов: 5

Всего листов выписки: 12

27.02.2026г. № КУВИ-001/2026-26673205

Кадастровый номер:

11:05:0105025:4763

<p>Сведения о принятии акта и (или) заключения договора, предусматривающих предоставление в соответствии с земельным законодательством исполнительным органом государственного органа власти или органом местного самоуправления, находящегося в государственной или муниципальной собственности земельного участка для строительства наемного дома социального использования или наемного дома коммерческого использования:</p> <p>Сведения о том, что земельный участок или земельные участки образованы на основании решения об изъятии земельного участка и (или) расположенного на нем объекта недвижимости для государственных или муниципальных нужд:</p> <p>Сведения о том, что земельный участок образован из земель или земельного участка, государственная собственность на которые не разграничена:</p> <p>Сведения о наличии земельного спора о местоположении границ земельных участков:</p> <p>Статус записи об объекте недвижимости:</p> <p>Особые отметки:</p>	<p>данные отсутствуют</p> <p>данные отсутствуют</p> <p>Земельный участок образован из земель или земельного участка, государственная собственность на которые не разграничена. В соответствии с Федеральным законом от 25 октября 2001 г. № 137-ФЗ "О введении в действие Земельного кодекса Российской Федерации" орган Администрации муниципального образования городского округа "Сыктывкар" уполномочен на распоряжение таким земельным участком. данные отсутствуют</p> <p>Сведения об объекте недвижимости имеют статус "актуальные"</p> <p>Сведения об ограничениях права на объект недвижимости, обременениях данного объекта, не зарегистрированных в реестре прав, ограничений прав и обременений недвижимого имущества: вид ограничения (обременения): ограничение прав на земельный участок, предусмотренные статьей 56 Земельного кодекса Российской Федерации; срок действия: с 14.07.2025; реквизиты документа-основания: приказ "Об установлении приаэродромной территории аэродрома гражданской авиации Сыктывкар" от 17.04.2023 № 233-П; выдан: Федеральное агентство воздушного транспорта (Росавиация); приказ "Об установлении приаэродромной территории аэродрома Сыктывкар" от 19.01.2021 № 13-П; выдан: Федеральное агентство воздушного транспорта (Росавиация); приказ "Об установлении приаэродромной территории аэродрома гражданской авиации Сыктывкар" от 17.04.2023 № 233-П; выдан: Федеральное агентство воздушного транспорта (Росавиация); приказ "Об установлении приаэродромной территории аэродрома Сыктывкар" от</p>
---	--



ДОКУМЕНТ ПОДПИСАН
ЭЛЕКТРОННОЙ ПОДПИСЬЮ

Сертификат: 439871481447979980055219154000107443

Идентификатор: ПУБЛИЧНО-ПРАВОВАЯ КОМПАНИЯ

РОССАДКАСТ

Действителен с 24.12.2025 по 19.03.2027

ПОЛНОЕ НАИМЕНОВАНИЕ ДОЛЖНОСТИ

инициалы, фамилия

Земельный участок

вид объекта недвижимости

Лист № 6 раздела 1

Всего листов раздела 1: 6

Всего разделов: 5

Всего листов выписки: 12

27.02.2026г. № КУВН-001/2026-26673205

Кадастровый номер:

11:05:0105025:4763

19.01.2021 № 13-П выдан: Федеральное агентство воздушного транспорта (Росавиация); воздушный кодекс Российской Федерации от 19.03.1997 № 60-ФЗ выдан: Президент Российской Федерации; вид ограничения (обременения): ограничение прав на земельный участок, предусмотренные статьей 56 Земельного кодекса Российской Федерации; срок действия: с 14.07.2025; реквизиты документа-основания: приказ "Об установлении приазородной территории аэродрома гражданского авиации Сыктывкар" от 17.04.2023 № 233-П выдан: Федеральное агентство воздушного транспорта (Росавиация); приказ "Об установлении приазородной территории аэродрома Сыктывкар" от 19.01.2021 № 13-П выдан: Федеральное агентство воздушного транспорта (Росавиация); воздушный кодекс Российской Федерации от 19.03.1997 № 60-ФЗ выдан: Президент Российской Федерации; вид ограничения (обременения): ограничение прав на земельный участок, предусмотренные статьей 56 Земельного кодекса Российской Федерации; срок действия: с 14.07.2025; реквизиты документа-основания: приказ "Об установлении приазородной территории аэродрома гражданского авиации Сыктывкар" от 17.04.2023 № 233-П выдан: Федеральное агентство воздушного транспорта (Росавиация); приказ "Об установлении приазородной территории аэродрома Сыктывкар" от 19.01.2021 № 13-П выдан: Федеральное агентство воздушного транспорта (Росавиация); воздушный кодекс Российской Федерации от 19.03.1997 № 60-ФЗ выдан: Президент Российской Федерации; вид ограничения (обременения): ограничение прав на земельный участок, предусмотренные статьей 56 Земельного кодекса Российской Федерации; срок действия: с 14.07.2025; реквизиты документа-основания: приказ "Об установлении приазородной территории аэродрома гражданского авиации Сыктывкар" от 17.04.2023 № 233-П выдан: Федеральное агентство воздушного транспорта (Росавиация); приказ "Об установлении приазородной территории аэродрома Сыктывкар" от 19.01.2021 № 13-П выдан: Федеральное агентство воздушного транспорта (Росавиация); воздушный кодекс Российской Федерации от 19.03.1997 № 60-ФЗ выдан: Президент Российской Федерации; вид ограничения (обременения): ограничение прав на земельный участок, предусмотренные статьей 56 Земельный участок подлежит снятию с государственного кадастрового учета по истечении пяти лет со дня его государственного кадастрового учета, если на него не будут зарегистрированы права. Граница земельного участка пересекает границу земельных участков (земельного участка) с кадастровыми номерами (кадастровым номером) 11:05:0105025:1700. Сведения, необходимые для заполнения разделов: 2 - Сведения о зарегистрированных правах; 4 - Сведения о частях земельного участка, отсутствуют.

Получатель выписки:

Администрация города Сыктывкар

7

Полное наименование должности

Инициалы, фамилия

ДОКУМЕНТ ПОДПИСАН

ЭЛЕКТРОННОЙ ПОДПИСЬЮ



Сертификат: 439971481848797998005532191640001974443

Выдана: ПУБЛИЧНО-ПРАВОВАЯ КОМПАНИЯ


РОССТАНДАРТ

Действителен с 24.12.2025 по 19.03.2027

Выписка из Единого государственного реестра недвижимости об объекте недвижимости
Описание местоположения земельного участка

Земельный участок		
вид объекта недвижимости		
Лист № 1 раздела 3	Всего листов раздела 3: 1	Всего разделов: 5
27.02.2026г. № КУВИ-001/2026-26673205		Всего листов выписки: 12
Кадастровый номер:	11-05-0105025-4763	

План (чертеж, схема) земельного участка



Масштаб 1:500
Условные обозначения:


ДОКУМЕНТ ПОДПИСАН	
ЭЛЕКТРОННОЙ ПОДПИСЬЮ	
Сертификат: 1359714114479799800552191040001978443	
Выдана: ПУБЛИЧНО-ПРАВОВАЯ КОМПАНИЯ	
РОССИЯСТР	
Действителен с 24.12.2025 по 19.03.2027	
Полное наименование должности	Инициалы, фамилия

Выписка из Единого государственного реестра недвижимости об объекте недвижимости
 Описание местоположения земельного участка

Земельный участок	
вид объекта недвижимости	
Лист № 1 раздела 3.1	Всего листов раздела 3.1: 1
27.02.2026г. № КУВИ-001/2026-26673205	Всего листов выписки: 12
Кадастровый номер:	11:05:0105025:4763

№ п/п	Номер точки		Дирекционный угол	Горизонтальное проложение, м	Описание закрепления на местности	Кадастровые номера смежных участков	Сведения об адресах правообладателей смежных земельных участков
	начальн да	конечн да					
1	2	3	4	5	6	7	8
1	1.1.1	1.1.2	107°38,2'	16,34	данные отсутствуют	11:05:0105025:191	данные отсутствуют
2	1.1.2	1.1.3	107°37,2'	54,24	данные отсутствуют	11:05:0105025:191, 11:05:0105025:1700	данные отсутствуют
3	1.1.3	1.1.4	195°17,6'	28,17	данные отсутствуют	11:05:0105025:4756(1), 11:05:0105025:1700	raig@yandex.ru, данные отсутствуют
4	1.1.4	1.1.5	286°19,0'	9,33	данные отсутствуют	11:05:0105025:4756(1), 11:05:0105025:1700	raig@yandex.ru, данные отсутствуют
5	1.1.5	1.1.6	286°16,7'	45,38	данные отсутствуют	11:05:0105025:2160(1), 11:05:0105025:1700	данные отсутствуют
6	1.1.6	1.1.7	286°17,2'	17,04	данные отсутствуют	11:05:0105025:2160(1)	данные отсутствуют
7	1.1.7	1.1.1	179°37,6'	29,82	данные отсутствуют	данные отсутствуют	данные отсутствуют

7

 <p>ДОКУМЕНТ ПОДПИСАН ЭЛЕКТРОННОЙ ПОДПИСЬЮ РОССИИ Сертификат: 8399714818487879800552191040001974443 Владелец: ПЕВЛЯЧЕНО-ПРАВОВАЯ КОМПАНИЯ РОССИЯ Действителен с 24.12.2025 по 19.03.2027</p>	
ПОЛНОЕ НАИМЕНОВАНИЕ ДОЛЖНОСТИ _____ ИНИЦИАЛЫ, ФАМИЛИЯ _____	

Выписка из Единого государственного реестра недвижимости об объекте недвижимости
 Описание местоположения земельного участка


Земельный участок	
Лист № 1 раздела 3.2	Вид объекта недвижимости
Всего листов раздела 3.2: 1	Всего разделов: 5
27.02.2026г. № КУВН-001/2026-26673205	Всего листов выписки: 12
Кадастровый номер:	11:05:0105025:4763

Сведения о характерных точках границы земельного участка
 Система координат МСК-11, зона 4

Номер точки	Координаты, м		Описание закрепления на местности	Средняя квадратичная погрешность определения координат характерных точек границ земельного участка, м
	X	Y		
1	2	3	4	5
1	627692.32	4442536.52	Закрепление отсутствует	0.1
2	627687.37	4442552.09	Закрепление отсутствует	0.1
3	627670.95	4442603.79	Закрепление отсутствует	0.1
4	627643.78	4442596.36	Закрепление отсутствует	0.1
5	627646.4	4442587.41	Закрепление отсутствует	0.1
6	627659.12	4442543.85	Закрепление отсутствует	0.1
7	627663.9	4442527.49	Закрепление отсутствует	0.1
1	627692.32	4442536.52	Закрепление отсутствует	0.1

7

ПОЛНОЕ НАИМЕНОВАНИЕ ДОЛЖНОСТИ



ДОКУМЕНТ ПОДПИСАН
 ЭЛЕКТРОННОЙ ПОДПИСЬЮ
 Владелец: ПУБЛИЧНО-ПРАВОВАЯ КОМПАНИЯ
 РОССАДСТР
 Лицензия № 24.12.2025 от 19.03.2027

Инициалы, фамилия

Земельный участок
Вид объекта недвижимости

Лист № 2 раздела 4.1

Всего листов раздела 4.1: 3

Всего разделов: 5

Всего листов выписки: 12

27.02.2026г. № КУВИ-001/2026-26673205

Кадастровый номер:

11:05:0105025:4763

	<p>ст. 47 Воздушного кодекса Российской Федерации от 19.03.1997 N 60-ФЗ); Реестровый номер границы: 11:00-6-44; Вид объекта реестра границ: Зона с особыми условиями использования территории; Вид зоны по документу: Приаэродромная территория аэропорта Сыктывкар. Тип зоны: Приаэродромная территория</p>
<p>Весь</p>	<p>вид ограничения (обременения): ограничения прав на земельный участок, предусмотренные статьей 56 Земельного кодекса Российской Федерации; Срок действия: не установлен; реквизиты документа-основания: приказ "Об установлении приаэродромной территории аэродрома гражданской авиации Сыктывкар" от 17.04.2023 № 233-П выдан: Федеральное агентство воздушного транспорта (Росавиация); приказ "Об установлении приаэродромной территории аэродрома Сыктывкар" от 19.01.2021 № 13-П выдан: Федеральное агентство воздушного транспорта (Росавиация); содержание ограничения (обременения): Федерация от 19.03.1997 № 60-ФЗ выдан: Президент Российской Федерации; Содержание ограничения (обременения): запрещается размещать объекты, создающие помехи в работе наземных объектов средств и систем обслуживания воздушного движения, навигации, посадки и связи, предназначенных для организации воздушного движения и расположенных вне первой подзоны (ст. 47 Воздушного кодекса Российской Федерации от 19.03.1997 N 60-ФЗ); Реестровый номер границы: 11:05-6-4112; Вид объекта реестра границ: Зона с особыми условиями использования территории; Вид зоны по документу: Приаэродромная территория аэропорта Сыктывкар. Четвертая подзона. Тип зоны: Приаэродромная территория</p>
<p>Весь</p>	<p>вид ограничения (обременения): ограничения прав на земельный участок, предусмотренные статьей 56 Земельного кодекса Российской Федерации; Срок действия: не установлен; реквизиты документа-основания: приказ "Об установлении приаэродромной территории аэродрома гражданской авиации Сыктывкар" от 17.04.2023 № 233-П выдан: Федеральное агентство воздушного транспорта (Росавиация); приказ "Об установлении приаэродромной территории аэродрома Сыктывкар" от 19.01.2021 № 13-П выдан: Федеральное агентство воздушного транспорта (Росавиация); содержание ограничения (обременения): Федерация от 19.03.1997 № 60-ФЗ выдан: Президент Российской Федерации; Содержание ограничения (обременения): запрещается размещать объекты, высота которых превышает ограничения, установленные уполномоченным Правительством Российской Федерации федеральным органом исполнительной власти при установлении соответствующей приаэродромной территории (ст. 47 Воздушного кодекса Российской Федерации от 19.03.1997 N 60-ФЗ); Реестровый номер границы: 11:00-6-45; Вид объекта реестра границ: Зона с особыми условиями использования территории; Вид зоны по документу: Приаэродромная территория аэропорта Сыктывкар. Третья подзона. Тип зоны: Приаэродромная территория</p>
<p>Весь</p>	<p>вид ограничения (обременения): ограничения прав на земельный участок, предусмотренные статьей 56 Земельного кодекса Российской Федерации; Срок действия: не установлен; реквизиты документа-основания: приказ "Об установлении приаэродромной территории аэродрома гражданской авиации Сыктывкар" от 17.04.2023 № 233-П выдан: Федеральное агентство воздушного транспорта (Росавиация); приказ "Об установлении приаэродромной территории аэродрома Сыктывкар" от 19.01.2021 № 13-П выдан: Федеральное агентство воздушного транспорта (Росавиация); воздушный кодекс Российской Федерации</p>

Полное наименование должности

ДОКУМЕНТ ПОДПИСАН
ЭЛЕКТРОННОЙ ПОДПИСЬЮ
Сертификат: 53971481845799900553219104000197443
Выдана: ПУБЛИЧНО-ПРАВОВАЯ КОМПАНИЯ
РОСАВИАСТР
Действителен с 24.12.2025 по 19.03.2027

Инициалы, фамилия

Земельный участок
Вид объекта недвижимости

Лист № 3 раздела 4.1

Всего листов раздела 4.1: 3

Всего разделов: 5

Всего листов выписки: 12

27.02.2026г. № КУ/ВИ-001/2026-26673205

Кадастровый номер: 11:05:0105025:4763

	<p>Федерации от 19.03.1997 № 60-ФЗ выдан: Президент Российской Федерации; Содержание ограничения (обременения): запрещается размещать объекты, способствующие привлечению и массовому скоплению птиц (ст. 47 Воздушного кодекса Российской Федерации от 19.03.1997 N 60-ФЗ); Реестровый номер границы: 11:00-6-47; Вид объекта реестра границ: Зона с особыми условиями использования территории; Вид зоны по документу: Приаэродромная территория аэропорта Сыктывкар.</p>
Весь	<p>Шестая полтона.; Тип зоны: Приаэродромная территория</p> <p>вид ограничения (обременения): ограничения прав на земельный участок, предусмотренные статьей 56 Земельного кодекса Российской Федерации; Срок действия: не установлен; реквизиты документа-основания: приказ "Об установлении приваэродромной территории аэродрома гражданской авиации Сыктывкар" от 17.04.2023 № 233-П выдан: Федеральное агентство воздушного транспорта (Росавиация); приказ "Об установлении приваэродромной территории аэродрома Сыктывкар" от 19.01.2021 № 13-П выдан: Федеральное агентство воздушного транспорта (Росавиация); воздушный кодекс Российской Федерации от 19.03.1997 № 60-ФЗ выдан: Президент Российской Федерации; Содержание ограничения (обременения): запрещается размещать опасные производственные объекты, функционирование которых может повлиять на безопасность полетов воздушных судов (ст. 47 Воздушного кодекса Российской Федерации от 19.03.1997 N 60-ФЗ); Реестровый номер границы: 11:00-6-48; Вид объекта реестра границ: Зона с особыми условиями использования территории; Вид зоны по документу: Приаэродромная территория аэропорта Сыктывкар. Пятая полтона.; Тип зоны: Приаэродромная территория</p>

ПОЛНОЕ НАИМЕНОВАНИЕ ДОЛЖНОСТИ

ИНИЦИАЛЫ, ФАМИЛИЯ

ДОКУМЕНТ ПОДПИСАН
ЭЛЕКТРОННОЙ ПОДПИСЬЮ



Сертификат: 819971481842579980055219104900197443
Выдана: ПУБЛИЧНО-ПРАВОВАЯ КОМПАНИЯ
РОССТАНДАРТ
Действителен с: 24.12.2025 по: 19.10.2027